

Филиал публично-правовой компании "Роскадастр" по Уральскому федеральному округу
полное наименование органа регистрации прав
Выписка из Единого государственного реестра недвижимости об объекте недвижимости

Сведения о характеристиках объекта недвижимости


На основании запроса от 31.10.2025, поступившего на рассмотрение 31.10.2025, сообщаем, что согласно записям Единого государственного реестра недвижимости:

Раздел 1 Лист 1


Земельный участок			
вид объекта недвижимости			
Лист № 1 раздела 1	Всего листов раздела 1: 3	Всего разделов: 4	Всего листов выписки: 8
31.10.2025г. № КУВИ-001/2025-200425412			
Кадастровый номер:	66:01:2301011:3851		
Номер кадастрового квартала:	66:01:2301011		
Дата присвоения кадастрового номера:	14.03.2018		
Ранее присвоенный государственный учетный номер:	данные отсутствуют		
Местоположение:	Свердловская область, Алапаевский район, пгт. Верхняя Синячиха в 105 метрах по направлению на юго-восток от ориентира - здание спорткомплекса, адрес ориентира: Свердловская область, Алапаевский район, пгт. Верхняя Синячиха, ул. Октябрьская, д. 58		
Площадь:	1400 +/- 13		
Кадастровая стоимость, руб.:	453404		
Кадастровые номера расположенных в пределах земельного участка объектов недвижимости:	данные отсутствуют		
Кадастровые номера объектов недвижимости, из которых образован объект недвижимости:	данные отсутствуют		
Кадастровые номера образованных объектов недвижимости:	данные отсутствуют		
Категория земель:	Земли населенных пунктов		
Виды разрешенного использования:	складские площадки		
Сведения о кадастровом инженере:	Миронов Сергей Евгеньевич, СНИЛС 119-592-004 66, № 295 , дата завершения кадастровых работ: 26.01.2018		
Сведения о лесах, водных объектах и об иных природных объектах, расположенных в пределах земельного участка:	данные отсутствуют		
Сведения о том, что земельный участок полностью расположен в границах зоны с особыми условиями использования территории, территории объекта культурного наследия, публичного сервитута:	данные отсутствуют		

полное наименование должности	 ДОКУМЕНТ ПОДПИСАН ЭЛЕКТРОННОЙ ПОДПИСЬЮ Сертификат: 0091AAF5A599507BC7E6D39D2DFA052F9A Владелец: ФЕДЕРАЛЬНАЯ СЛУЖБА ГОСУДАРСТВЕННОЙ РЕГИСТРАЦИИ, КАДАСТРА И КАРТОГРАФИИ Действителен: с 16.09.2025 по 10.12.2026	инициалы, фамилия

Земельный участок			
вид объекта недвижимости			
Лист № 2 раздела 1	Всего листов раздела 1: 3	Всего разделов: 4	Всего листов выписки: 8
31.10.2025г. № КУВИ-001/2025-200425412			
Кадастровый номер:		66:01:2301011:3851	
Сведения о том, что земельный участок расположен в границах особой экономической зоны, территории опережающего развития, зоны территориального развития в Российской Федерации, игровой зоны:		данные отсутствуют	
Сведения о том, что земельный участок расположен в границах особо охраняемой природной территории, Байкальской природной территории и ее экологических зон, лесопарковом зеленом поясе, охотничьего угодья, лесничества:		данные отсутствуют	
Сведения о расположении земельного участка и (или) расположенного на нем объекта недвижимости в границах территории, в отношении которой принято решение о резервировании земель для государственных или муниципальных нужд:		данные отсутствуют	
Сведения о результатах проведения государственного земельного надзора:		данные отсутствуют	
Сведения о расположении земельного участка в границах территории, в отношении которой утвержден проект межевания территории:		данные отсутствуют	
Условный номер земельного участка:		данные отсутствуют	
Сведения о принятии акта и (или) заключении договора, предусматривающих предоставление в соответствии с земельным законодательством исполнительным органом государственным органом власти или органом местного самоуправления, находящегося в государственной или муниципальной собственности земельного участка для строительства наемного дома социального использования или наемного дома коммерческого использования:		данные отсутствуют	
Сведения о том, что земельный участок или земельные участки образованы на основании решения об изъятии земельного участка и (или) расположенного на нем объекта недвижимости для государственных или муниципальных нужд:		данные отсутствуют	
Сведения о том, что земельный участок образован из земель или земельного участка, государственная собственность на которые не разграничена:		данные отсутствуют	

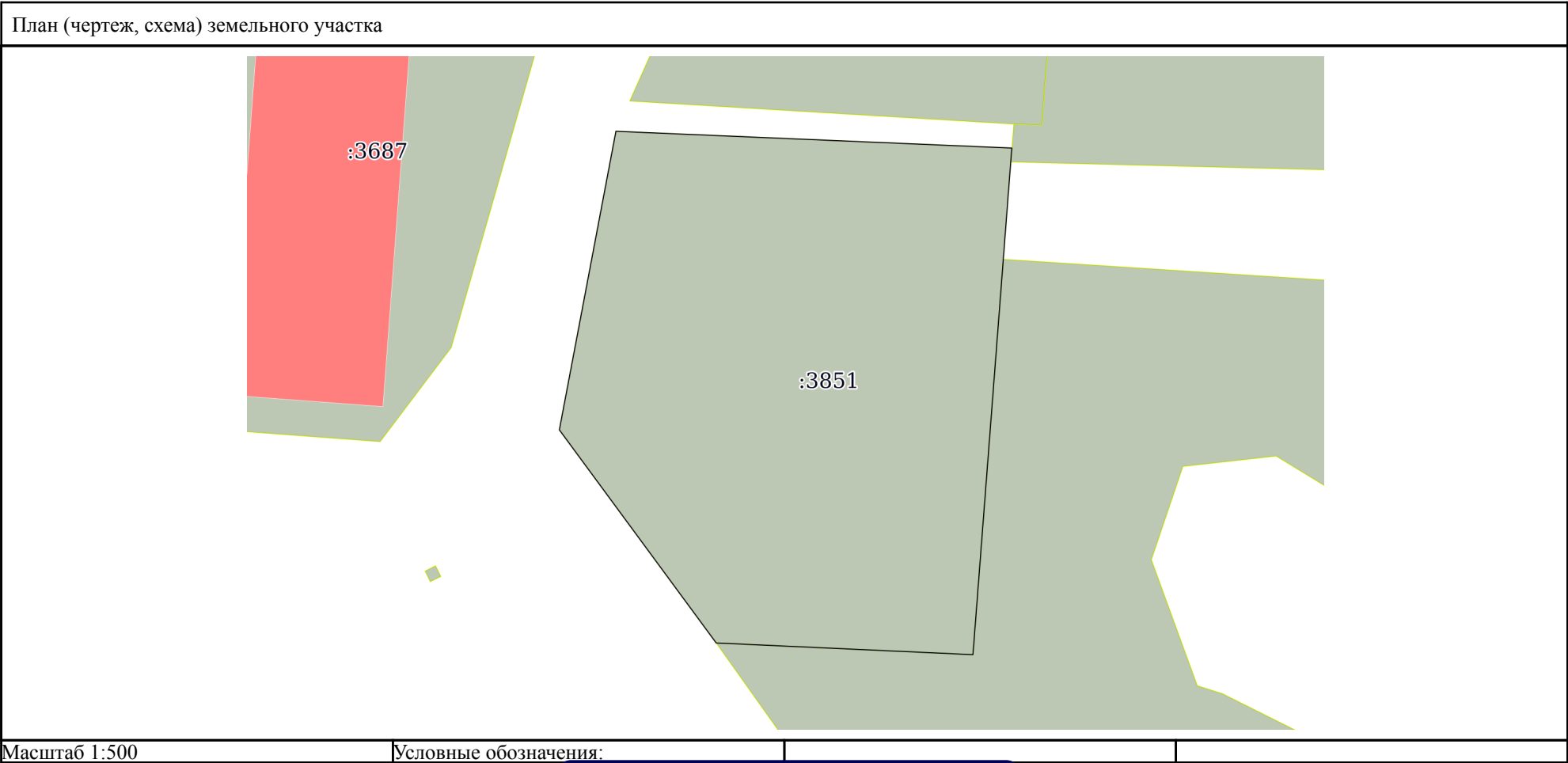
полное наименование должности	 ДОКУМЕНТ ПОДПИСАН ЭЛЕКТРОННОЙ ПОДПИСЬЮ Сертификат: 0091AAF5A599507BC7E6D39D2DFA052F9A Владелец: ФЕДЕРАЛЬНАЯ СЛУЖБА ГОСУДАРСТВЕННОЙ РЕГИСТРАЦИИ, КАДАСТРА И КАРТОГРАФИИ Действителен: с 16.09.2025 по 10.12.2026	инициалы, фамилия


Земельный участок			
вид объекта недвижимости			
Лист № 3 раздела 1	Всего листов раздела 1: 3	Всего разделов: 4	Всего листов выписки: 8
31.10.2025г. № КУВИ-001/2025-200425412			
Кадастровый номер:		66:01:2301011:3851	
Сведения о наличии земельного спора о местоположении границ земельных участков:		данные отсутствуют	
Статус записи об объекте недвижимости:		Сведения об объекте недвижимости имеют статус "актуальные"	
Особые отметки:		Сведения, необходимые для заполнения разделов: 2 - Сведения о зарегистрированных правах; 4 - Сведения о частях земельного участка, отсутствуют.	
Получатель выписки:		Немытов Антон Александрович, действующий(ая) на основании документа "" АДМИНИСТРАЦИЯ МУНИЦИПАЛЬНОГО ОБРАЗОВАНИЯ АЛАПАЕВСКОЕ	

полное наименование должности	 ДОКУМЕНТ ПОДПИСАН ЭЛЕКТРОННОЙ ПОДПИСЬЮ Сертификат: 0091AAF5A599507BC7E6D39D2DFA052F9A Владелец: ФЕДЕРАЛЬНАЯ СЛУЖБА ГОСУДАРСТВЕННОЙ РЕГИСТРАЦИИ, КАДАСТРА И КАРТОГРАФИИ Действителен: с 16.09.2025 по 10.12.2026	инициалы, фамилия

Выписка из Единого государственного реестра недвижимости об объекте недвижимости
Описание местоположения земельного участка

Земельный участок			
вид объекта недвижимости			
Лист № 1 раздела 3	Всего листов раздела 3: 1	Всего разделов: 4	Всего листов выписки: 8
31.10.2025г. № КУВИ-001/2025-200425412			
Кадастровый номер:		66:01:2301011:3851	




<div><div></div><div>ДОКУМЕНТ ПОДПИСАН ЭЛЕКТРОННОЙ ПОДПИСЬЮ</div></div>		
	Сертификат: 0091AAF5A599507BC7E6D39D2DFA052F9A	
полное наименование должности	Владелец: ФЕДЕРАЛЬНАЯ СЛУЖБА ГОСУДАРСТВЕННОЙ РЕГИСТРАЦИИ, КАДАСТРА И КАРТОГРАФИИ	инициалы, фамилия
	Действителен: с 16.09.2025 по 10.12.2026	

Выписка из Единого государственного реестра недвижимости об объекте недвижимости
Описание местоположения земельного участка

Земельный участок			
вид объекта недвижимости			
Лист № 1 раздела 3.1	Всего листов раздела 3.1: 1	Всего разделов: 4	Всего листов выписки: 8
31.10.2025г. № КУВИ-001/2025-200425412			
Кадастровый номер:		66:01:2301011:3851	

Описание местоположения границ земельного участка							
№ п/п	Номер точки		Дирекционный угол	Горизонтальное проложение, м	Описание закрепления на местности	Кадастровые номера смежных участков	Сведения об адресах правообладателей смежных земельных участков
	начальн ая	конечн ая					
1	2	3	4	5	6	7	8
1	1.1.1	1.1.2	92°25.6`	33.55	-	данные отсутствуют	данные отсутствуют
2	1.1.2	1.1.3	184°22.3`	9.45	-	данные отсутствуют	данные отсутствуют
3	1.1.2	1.1.2			данные отсутствуют	66:01:2301011:6452	данные отсутствуют
4	1.1.3	1.1.4	184°23.3`	33.59	-	66:01:2301011:6449	данные отсутствуют
5	1.1.4	1.1.5	272°36.4`	21.76	-	66:01:2301011:6449	данные отсутствуют
6	1.1.5	1.1.6	323°39.4`	22.41	данные отсутствуют	данные отсутствуют	данные отсутствуют
7	1.1.6	1.1.1	10°43.5`	25.74	данные отсутствуют	данные отсутствуют	данные отсутствуют

полное наименование должности	<div><div>ДОКУМЕНТ ПОДПИСАН ЭЛЕКТРОННОЙ ПОДПИСЬЮ</div><div>Сертификат: 0091AAF5A599507BC7E6D39D2DFA052F9A</div><div>Владелец: ФЕДЕРАЛЬНАЯ СЛУЖБА ГОСУДАРСТВЕННОЙ РЕГИСТРАЦИИ, КАДАСТРА И КАРТОГРАФИИ</div><div>Действителен: с 16.09.2025 по 10.12.2026</div></div>	инициалы, фамилия

Выписка из Единого государственного реестра недвижимости об объекте недвижимости
Описание местоположения земельного участка

Земельный участок			
вид объекта недвижимости			
Лист № 1 раздела 3.2	Всего листов раздела 3.2: 3	Всего разделов: 4	Всего листов выписки: 8
31.10.2025г. № КУВИ-001/2025-200425412			
Кадастровый номер:		66:01:2301011:3851	

Сведения о характерных точках границы земельного участка				
Система координат МСК - 66, зона 1				
Номер точки	Координаты, м		Описание закрепления на местности	Средняя квадратичная погрешность определения координат характерных точек границ земельного участка, м
	X	Y		
1	2	3	4	5
1	521183.77	1597453.74	Долговременный межевой знак	0.1
2	521182.35	1597487.26	Долговременный межевой знак	0.1
3	521172.93	1597486.54	Закрепление отсутствует	0.1
4	521139.44	1597483.97	Долговременный межевой знак	0.1
5	521140.43	1597462.23	Долговременный межевой знак	0.1
6	521158.48	1597448.95	Долговременный межевой знак	0.1
1	521183.77	1597453.74	Долговременный межевой знак	0.1
1	521454.17	1597442.82	Закрепление отсутствует	0.1
2	521432.95	1597482.25	Закрепление отсутствует	0.1
3	521404.2	1597532.65	Закрепление отсутствует	0.1
4	521313.06	1597718.35	Закрепление отсутствует	0.1
5	521244.33	1597720.8	Закрепление отсутствует	0.1
6	521260.57	1597680.32	Закрепление отсутствует	0.1
7	521240.17	1597672.7	Закрепление отсутствует	0.1
8	521247.03	1597629.67	Закрепление отсутствует	0.1
9	521197.56	1597621.77	Закрепление отсутствует	0.1
10	521194.63	1597614.61	Закрепление отсутствует	0.1
11	521178.06	1597611.5	Закрепление отсутствует	0.1
12	521181.17	1597487.17	Закрепление отсутствует	0.1
13	521182.35	1597487.26	Закрепление отсутствует	0.1
14	521184.38	1597487.43	Закрепление отсутствует	0.1
15	521184.3	1597489.79	Закрепление отсутствует	0.1

полное наименование должности	<div><p>ДОКУМЕНТ ПОДПИСАН ЭЛЕКТРОННОЙ ПОДПИСЬЮ</p><p>Сертификат: 0091AAF5A599507BC7E6D39D2DFA052F9A</p><p>Владелец: ФЕДЕРАЛЬНАЯ СЛУЖБА ГОСУДАРСТВЕННОЙ РЕГИСТРАЦИИ, КАДАСТРА И КАРТОГРАФИИ</p><p>Действителен: с 16.09.2025 по 10.12.2026</p></div>	инициалы, фамилия

Земельный участок			
вид объекта недвижимости			

Лист № 2 раздела 3.2	Всего листов раздела 3.2: 3	Всего разделов: 4	Всего листов выписки: 8
----------------------	-----------------------------	-------------------	-------------------------

31.10.2025г. № КУВИ-001/2025-200425412

Кадастровый номер: 66:01:2301011:3851

1	2	3	4	5
16	521204.73	1597491.38	Закрепление отсутствует	0.1
17	521211.44	1597497.34	Закрепление отсутствует	0.1
18	521203.54	1597529.87	Закрепление отсутствует	0.1
19	521246.61	1597538.9	Закрепление отсутствует	0.1
20	521253.34	1597552.34	Закрепление отсутствует	0.1
21	521293.37	1597579.25	Закрепление отсутствует	0.1
22	521325.51	1597544.78	Закрепление отсутствует	0.1
23	521338.07	1597502.31	Закрепление отсутствует	0.1
24	521315.2	1597491.6	Закрепление отсутствует	0.1
25	521320.96	1597470.98	Закрепление отсутствует	0.1
26	521339.44	1597453.3	Закрепление отсутствует	0.1
27	521344.33	1597430.83	Закрепление отсутствует	0.1
28	521349.43	1597407.41	Закрепление отсутствует	0.1
29	521367.54	1597413.46	Закрепление отсутствует	0.1
1	521454.17	1597442.82	Закрепление отсутствует	0.1
1	521454.17	1597442.82	Закрепление отсутствует	0.1
2	521432.95	1597482.25	Закрепление отсутствует	0.1
3	521404.2	1597532.65	Закрепление отсутствует	0.1
4	521313.06	1597718.35	Закрепление отсутствует	0.1
5	521244.33	1597720.8	Закрепление отсутствует	0.1
6	521260.57	1597680.32	Закрепление отсутствует	0.1
7	521240.17	1597672.7	Закрепление отсутствует	0.1
8	521247.03	1597629.67	Закрепление отсутствует	0.1
9	521197.56	1597621.77	Закрепление отсутствует	0.1
10	521194.63	1597614.61	Закрепление отсутствует	0.1
11	521178.06	1597611.5	Закрепление отсутствует	0.1
12	521181.17	1597487.17	Закрепление отсутствует	0.1
13	521182.35	1597487.26	Закрепление отсутствует	0.1
14	521184.38	1597487.43	Закрепление отсутствует	0.1



ДОКУМЕНТ ПОДПИСАН
ЭЛЕКТРОННОЙ ПОДПИСЬЮ

Сертификат: 0091AAF5A599507BC7E6D39D2DFA052F9A

Владелец: ФЕДЕРАЛЬНАЯ СЛУЖБА ГОСУДАРСТВЕННОЙ
РЕГИСТРАЦИИ, КАДАСТРА И КАРТОГРАФИИ
Действителен: с 16.09.2025 по 10.12.2026

полное наименование должности

инициалы, фамилия

Земельный участок					
вид объекта недвижимости					
Лист № 3 раздела 3.2		Всего листов раздела 3.2: 3		Всего разделов: 4	Всего листов выписки: 8
31.10.2025г. № КУВИ-001/2025-200425412					
Кадастровый номер:			66:01:2301011:3851		
1	2	3	4	5	
15	521184.3	1597489.79	Закрепление отсутствует	0.1	
16	521204.73	1597491.38	Закрепление отсутствует	0.1	
17	521211.44	1597497.34	Закрепление отсутствует	0.1	
18	521203.54	1597529.87	Закрепление отсутствует	0.1	
19	521246.61	1597538.9	Закрепление отсутствует	0.1	
20	521253.34	1597552.34	Закрепление отсутствует	0.1	
21	521293.37	1597579.25	Закрепление отсутствует	0.1	
22	521325.51	1597544.78	Закрепление отсутствует	0.1	
23	521338.07	1597502.31	Закрепление отсутствует	0.1	
24	521315.2	1597491.6	Закрепление отсутствует	0.1	
25	521320.96	1597470.98	Закрепление отсутствует	0.1	
26	521339.44	1597453.3	Закрепление отсутствует	0.1	
27	521344.33	1597430.83	Закрепление отсутствует	0.1	
28	521349.43	1597407.41	Закрепление отсутствует	0.1	
29	521367.54	1597413.46	Закрепление отсутствует	0.1	
1	521454.17	1597442.82	Закрепление отсутствует	0.1	



ДОКУМЕНТ ПОДПИСАН
ЭЛЕКТРОННОЙ ПОДПИСЬЮ

Сертификат: 0091AAF5A599507BC7E6D39D2DFA052F9A

Владелец: ФЕДЕРАЛЬНАЯ СЛУЖБА ГОСУДАРСТВЕННОЙ
РЕГИСТРАЦИИ, КАДАСТРА И КАРТОГРАФИИ
Действителен: с 16.09.2025 по 10.12.2026

полное наименование должности

инициалы, фамилия